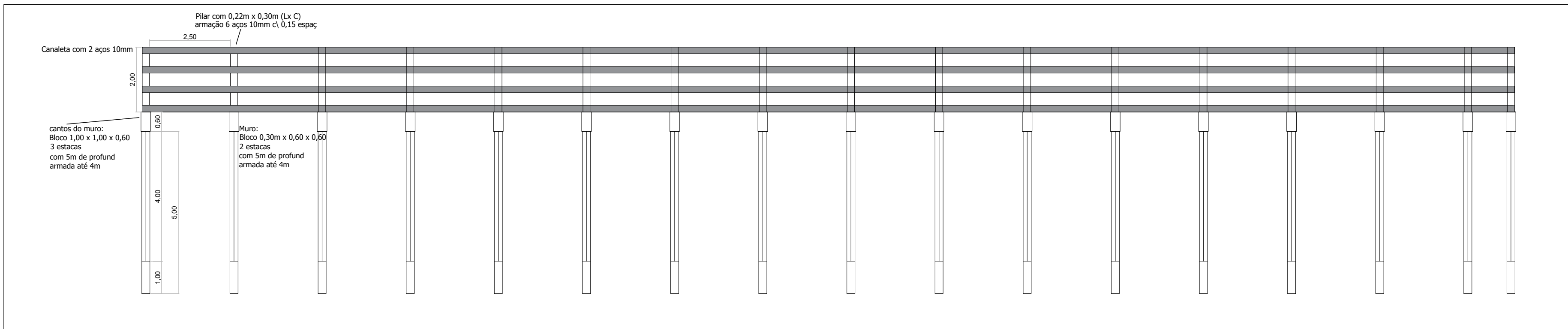
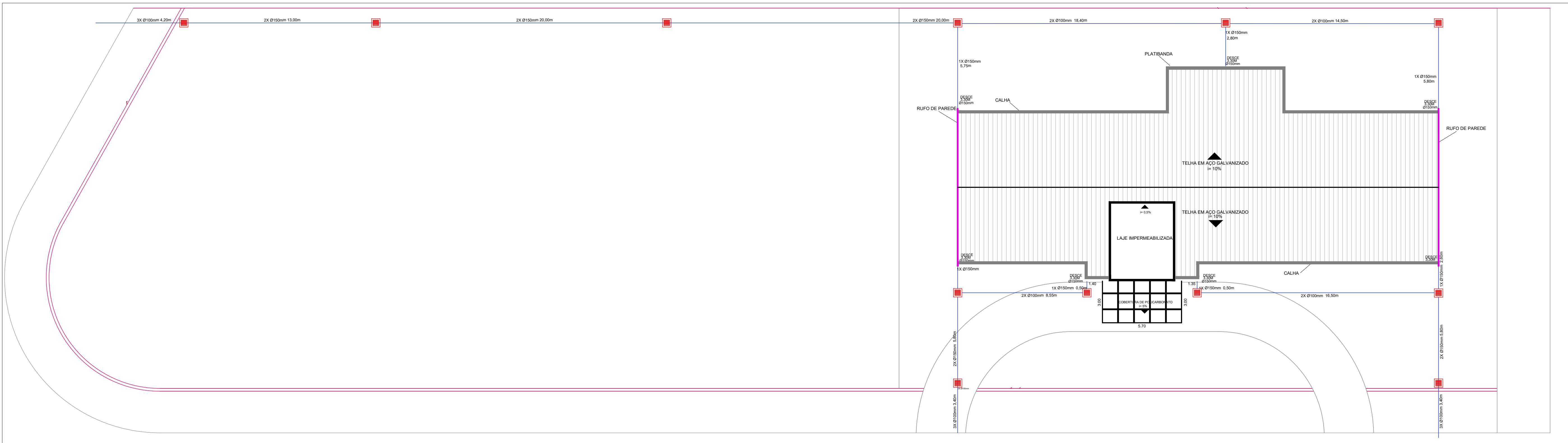


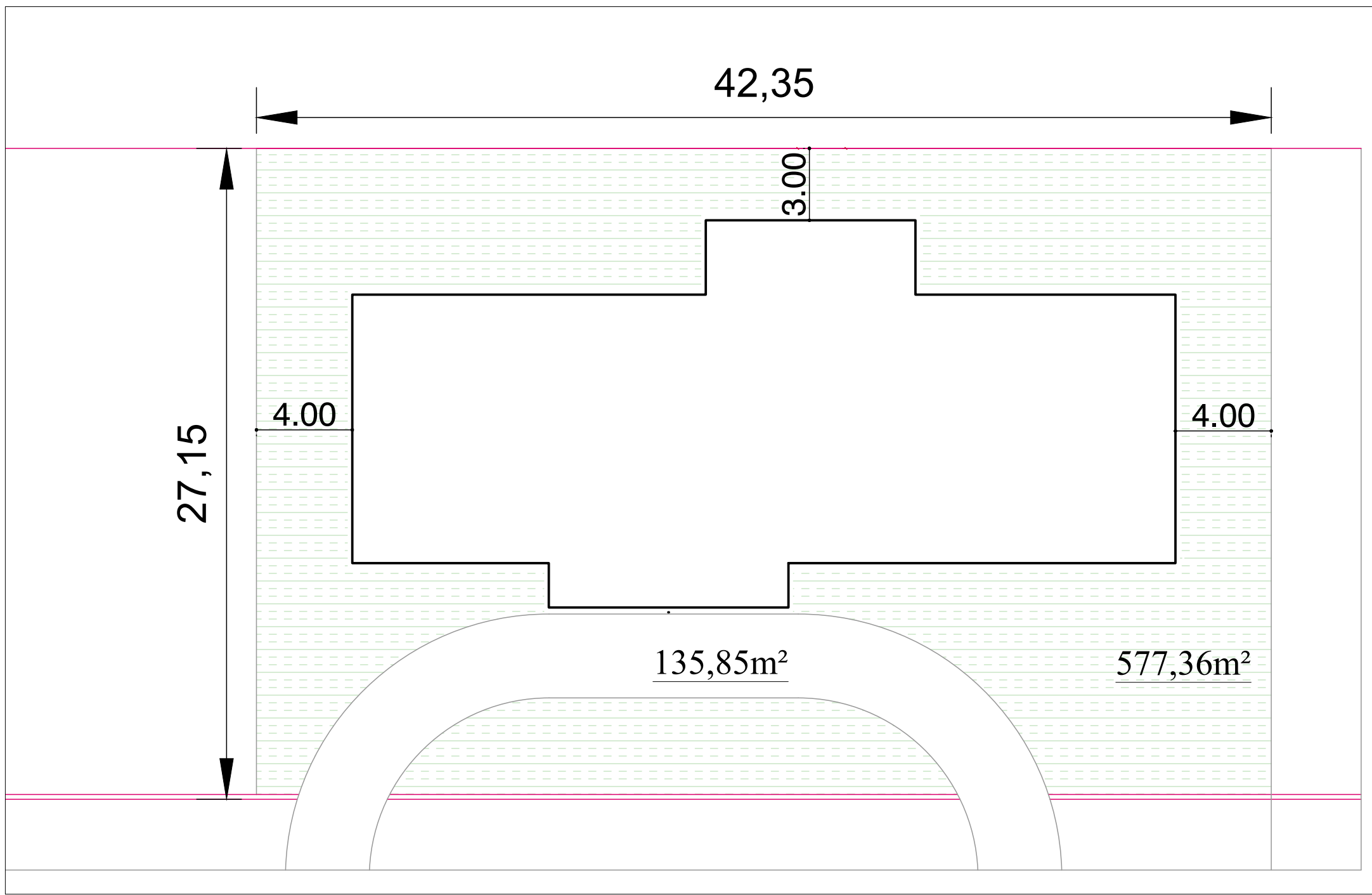
CROQUI - MURO DE ARRIMO E FUNDAÇÕES
ESCALA 1:100



CROQUI - VISTA DE MURO DE ARRIMO
ESCALA 1:100



CROQUI - COBERTURA E ÁGUAS PLUVIAIS
SEM ESCALA



CROQUI - LOCAÇÃO
ESCALA 1:200

PROJETO BÁSICO		FOLHA 02/02
P. S. F. - VILA PADRE PEDRO TOMAZINI		
PROPRIETÁRIO: MUNICÍPIO DE SANTO ANTÔNIO DE POSSE ENDEREÇO: RUA CARMELA PICCOLOMINI BARBOSA LOTE: ÁREA INSTITUCIONAL 3 LOTEAMENTO / BAIRRO: VILA PADRE PEDRO TOMAZINI NÚMERO DE CADASTRO IMOBILIÁRIO: 13871		
NÚMERO: 45 CEP: 13.831-180 QUADRA: 0045 ZONEAMENTO: ZC		
ÁREA DO TERRENO: 2.983,03M² ÁREA DA EDIFICAÇÃO: 352,20M² T.O.: 12,21% C.A.: 0,1221		ASSINATURAS PROPRIETÁRIO: MUNICÍPIO DE SANTO ANTÔNIO DE POSSE PREFEITO MUNICIPAL: JOSÉ RICARDO CORTEZ GRADIELA CRISTINE DE LIMA SECRETÁRIA MUNICIPAL DE SAÚDE RONALDO APARECIDO FERREIRA AUTOR DO PROJETO CREA: 5070011455-SP ART:
SITUAÇÃO SEM ESCALA		ESCALA INDICADA
APROVAÇÃO		